



กรมธรรม์ประกันภัย

กรมธรรม์ประกันภัยข้าวนาปี ปีการผลิต 2564 เพื่อกลุ่มเกษตรกรในพื้นที่เสี่ยงภัยต่ำ

คปก

กรมธรรม์ประกันภัยเลขที่:

ผู้ถือกรมธรรม์ประกันภัย:

ผู้เอาประกันภัย

ชื่อ-นามสกุล:

เลขที่บัตรประจำตัวประชาชน: □-□□□□-□□□□□-□□-□

ที่อยู่: .....

โทรศัพท์: □□□□□□□□□□

เลขที่บัญชีเงินฝาก ธ.ก.ส. □□-□□□-□-□□□□□□-□

ระยะเวลาเอาประกันภัย: เริ่มต้นวันที่คณะรัฐมนตรีมีมติให้ความเห็นชอบโครงการฯ สำหรับพื้นที่เอาประกันภัยที่อยู่ในพื้นที่เสี่ยงภัยต่ำ และรัฐบาลอุดหนุนเบี้ยประกันภัยทั้งจำนวน ถึงวันสุดท้ายที่ต้นข้าวนาปี ปี 2564/65 ยังคงยืนต้นอยู่ในแปลงเพาะปลูกก่อนการเก็บเกี่ยว

รายละเอียดข้าวนาปีที่ขอเอาประกันภัย:

ที่ตั้งแปลงปลูก (ระบุเลขที่/หมู่ที่/ตำบล/ อำเภอ/จังหวัด)	จำนวนพื้นที่เพาะปลูก (ไร่) ทั้งหมดในแปลงที่ขอเอาประกันภัย ตามข้อมูลขึ้นทะเบียนเกษตรกร (ทบก.) ที่ได้รับการปรับข้อมูลการเพาะปลูกข้าวนาปีจริงในปี 2564/65 จากข้อมูลทะเบียนเกษตรกร (ทบก.) ปี 2563/64 ให้เป็นปัจจุบัน โดยกรมส่งเสริมการเกษตร
--	---

รายละเอียดตามเอกสารแนบ

ข้อตกลงคุ้มครอง: ผู้รับประกันภัยตกลงที่จะจ่ายค่าสินไหมทดแทนอันเนื่องมาจากภัยที่ระบุในกรมธรรม์ประกันภัย ซึ่งภัยดังกล่าว ผู้ว่าราชการจังหวัดได้มีการประกาศเป็นเขตการให้ความช่วยเหลือผู้ประสบภัยพิบัติกรณีฉุกเฉิน และมีรายชื่อตามแบบรายงานข้อมูลความเสียหายจริงเพื่อรับค่าสินไหมทดแทน (กษ.02 เพื่อการประกันภัย) ตามรายละเอียดดังนี้

ค่าสินไหมทดแทนต่อไร่ (บาท)	หมวดความคุ้มครองที่ 1 ความเสียหายจากน้ำท่วมหรือ ฝนตกหนัก ภัยแล้ง ฝนแล้ง หรือฝนทิ้งช่วง ลมพายุหรือ พายุไต้ฝุ่น ภัยอากาศหนาวหรือน้ำค้างแข็ง ลูกเห็บ ไฟไหม้ ภัยจากช้างป่า	หมวดความคุ้มครองที่ 2 ความเสียหาย จากศัตรูพืช หรือโรคระบาด
	1,260 บาท	630 บาท

จำนวนความรับผิดชอบสูงสุดของผู้รับประกันภัยในหมวดความคุ้มครองที่ 1 และ 2 รวมกันไม่เกิน (1,260 บาทต่อไร่ x .....จำนวนพื้นที่เพาะปลูกที่เอาประกันภัย)..... บาท

เบี้ยประกันภัยสุทธิ.....บาท อากรแสตมป์.....บาท ภาษีมูลค่าเพิ่ม.....บาท รวม.....บาท

ผู้รับประกันภัยจะไม่จ่ายค่าสินไหมทดแทนให้แก่ผู้เอาประกันภัยในกรณีที่เกิดความเสียหายต่อข้าวนาปี ณ แปลงเพาะปลูกที่เอาประกันภัยอยู่ในช่วงระยะเวลาอคอย 7 วันแรก นับแต่วันที่คณะรัฐมนตรีมีมติให้ความเห็นชอบโครงการฯ

วันทำสัญญาประกันภัย:

วันออกกรมธรรม์ประกันภัย:

เพื่อเป็นหลักฐาน ผู้รับประกันภัยโดยบุคคลผู้มีอำนาจ ได้ลงลายมือชื่อและประทับตราของผู้รับประกันภัย ไว้เป็นสำคัญ ณ สำนักงานของผู้รับประกันภัย

.....

.....

.....

( )

( )

( )

กรรมการ

กรรมการ

ผู้รับมอบอำนาจ



กรมธรรม์ประกันภัยข้าวนาปี ปีการผลิต 2564  
เพื่อกลุ่มเกษตรกรพื้นที่เสี่ยงภัยต่ำ

โดยการซื้อชื่อข้อตกลงในใบคำขอเอาประกันภัยซึ่งถือเป็นส่วนหนึ่งของกรมธรรม์ประกันภัยนี้ และเพื่อเป็นการตอบแทนเบี้ยประกันภัยที่ชำระในนามผู้เอาประกันภัยภายใต้กรมธรรม์ประกันภัยนี้ ผู้รับประกันภัยให้สัญญากับผู้เอาประกันภัย ดังต่อไปนี้

**หมวดที่ 1 คำจำกัดความ**

ถ้อยคำและคำบรรยายซึ่งมีความหมายเฉพาะที่ได้ให้ไว้ในส่วนใดก็ตามของกรมธรรม์ประกันภัย จะถือเป็นความหมายเดียวกันทั้งหมด ไม่ว่าจะปรากฏในส่วนใดก็ตาม เว้นแต่จะได้กำหนดไว้เป็นอย่างอื่นใน กรมธรรม์ประกันภัย

- |     |                         |         |  |
|-----|-------------------------|---------|--|
| 1.1 | ผู้รับประกันภัย         | หมายถึง | บริษัทประกันภัยที่เข้าร่วมรับประกันภัยตามกรมธรรม์ประกันภัยนี้ รายละเอียดตามเอกสารแนบ   |
| 1.2 | กรมธรรม์ประกันภัย       | หมายถึง | ใบคำขอเอาประกันภัย ตารางกรมธรรม์ประกันภัย ข้อตกลงคุ้มครอง ข้อยกเว้น เงื่อนไขและข้อกำหนดทั่วไป เอกสารแนบท้าย เอกสารประกอบ และใบสลักหลังของกรมธรรม์ประกันภัย ซึ่งถือเป็นส่วนหนึ่งแห่งสัญญาประกันภัยเดียวกัน  |
| 1.3 | ผู้ถือกรมธรรม์ประกันภัย | หมายถึง | บุคคลที่ระบุชื่อเป็นผู้ถือกรมธรรม์ประกันภัยในตารางกรมธรรม์ประกันภัย  |
| 1.4 | ผู้เอาประกันภัย         | หมายถึง | บุคคลที่ระบุชื่อเป็นผู้เอาประกันภัยในตารางกรมธรรม์ประกันภัยที่ได้รับการอุดหนุนเบี้ยประกันภัยทั้งจำนวน และอยู่ในพื้นที่เสี่ยงภัยต่ำนี้  |
| 1.5 | ข้าวนาปี                | หมายถึง | ข้าวที่ได้ขึ้นทะเบียนผู้ปลูกข้าว ตามข้อมูลขึ้นทะเบียนเกษตรกร (ทบก.) ที่ได้รับการปรับข้อมูลการเพาะปลูกข้าวนาปีจริงในปี 2564/65 จากข้อมูลทะเบียนเกษตรกร (ทบก.) ปี 2563/64 ให้เป็นปัจจุบัน โดยกรมส่งเสริมการเกษตร   |
| 1.6 | วันที่เกิดความเสียหาย   | หมายถึง | วันแรกที่เกิดภัยตามที่ระบุในแบบรายงานข้อมูลความเสียหายจริง เพื่อรับค่าสินไหมทดแทน (กษ.02 เพื่อการประกันภัย) หรือกรณีที่มีการประกาศเขตการให้ความช่วยเหลือผู้ประสบภัยพิบัติกรณีฉุกเฉินหลายครั้ง ให้ถือว่าวันแรกที่เกิดความเสียหายเป็นไปตามวันที่ที่ระบุไว้ในประกาศฉบับนั้น ๆ |



- 1.7 ระยะเวลาเอาประกันภัย หมายถึง ระยะเวลานับตั้งแต่วันที่คณะกรรมการมีมติให้ความเห็นชอบโครงการฯ สำหรับพื้นที่เอาประกันภัยที่อยู่ในพื้นที่เสี่ยงภัยต่ำ และรัฐบาลอุดหนุนเบี้ยประกันภัยทั้งจำนวนจนถึงวันสิ้นสุดความคุ้มครองตามที่ระบุในตารางกรมธรรม์ประกันภัย
- 1.8 ระยะเวลาการรอคอย หมายถึง ระยะเวลา 7 วันแรกนับแต่วันที่คณะกรรมการมีมติให้ความเห็นชอบโครงการฯ ผู้รับประกันภัยจะไม่จ่ายค่าสินไหมทดแทนให้แก่ผู้เอาประกันภัยในกรณีที่ข้าวนาปีที่เอาประกันภัยได้รับความเสียหายในระยะเวลาการรอคอย
- 1.9 พื้นที่เสี่ยงภัยต่ำ หมายถึง พื้นที่ที่มีโอกาสได้รับผลกระทบจากความเสียหายด้านภัยพิบัติต่ำ ตามการจัดแบ่งพื้นที่ความเสี่ยงภัยปีการผลิต 2564 รายอำเภอของแต่ละจังหวัด รายละเอียดตามเอกสารแสดงรายละเอียดพื้นที่ความเสี่ยงภัย

## หมวดที่ 2 ข้อตกลงคุ้มครอง

ภายใต้ใบคำขอเอาประกันภัย ตารางกรมธรรม์ประกันภัย ข้อตกลงคุ้มครอง ข้อยกเว้น เงื่อนไขและข้อกำหนดทั่วไป เอกสารแนบท้าย เอกสารประกอบ และใบสลักหลังของกรมธรรม์ประกันภัย ผู้รับประกันภัยตกลงที่จะจ่ายค่าสินไหมทดแทนให้แก่ผู้เอาประกันภัยสำหรับความเสียหายของข้าวนาปีที่ปลูกในพื้นที่เพาะปลูกที่เอาประกันภัย อันเป็นผลเนื่องมาจากภัยดังต่อไปนี้

1. หมวดความคุ้มครองที่ 1 ความเสียหายจากน้ำท่วมหรือฝนตกหนัก ภัยแล้ง ฝนแล้ง หรือฝนทิ้งช่วง ลมพายุหรือพายุไต้ฝุ่น ภัยอากาศหนาวหรือน้ำค้างแข็ง ลูกเห็บ ไฟไหม้ ภัยจากช้างป่า ซึ่งภัยดังกล่าวผู้ว่าราชการจังหวัดได้มีการประกาศเป็นเขตการให้ความช่วยเหลือผู้ประสบภัยพิบัติกรณีฉุกเฉินในระยะเวลาเอาประกันภัย โดยผู้รับประกันภัยจะจ่ายจำนวนเงินที่ตกลงกันคือ 1,260 บาทต่อไร่

2. หมวดความคุ้มครองที่ 2 ความเสียหายจากศัตรูพืช หรือโรคระบาด ซึ่งภัยดังกล่าวผู้ว่าราชการจังหวัดได้มีการประกาศเป็นเขตการให้ความช่วยเหลือผู้ประสบภัยพิบัติกรณีฉุกเฉินในระยะเวลาเอาประกันภัย โดยผู้รับประกันภัยจะจ่ายจำนวนเงินที่ตกลงกันคือ 630 บาทต่อไร่

ทั้งนี้ไม่เกินความรับผิดชอบสูงสุดตามที่ระบุไว้ในตารางกรมธรรม์ประกันภัยนี้

## หมวดที่ 3 ข้อยกเว้น

กรมธรรม์ประกันภัยนี้ไม่คุ้มครอง

1. ความเสียหายใด ๆ อันเกิดขึ้นโดยตรงหรือโดยอ้อมจาก
  - 1.1 แผ่นดินไหว ภูเขาไฟระเบิด สึนามิ พายุฟ้าผ่า การทรุดหรือการยุบตัวของดิน
  - 1.2 เครื่องจักรกลทางการเกษตรไม่ทำงาน
  - 1.3 การเผาไหม้ การทำลาย การยึดทรัพย์ โดยคำสั่งของผู้มีอำนาจของรัฐ ไฟไหม้ที่เกิดจากการปะทุใต้พื้นดิน (subterranean fire)
  - 1.4 ปรากฏการณ์ธรรมชาติ ฝนดาวตก หรืออุกกาบาต



2. ความเสียหายที่เกิดขึ้นต่อพื้นที่เพาะปลูกข้าวนาปีที่เอาประกันภัยซึ่งตั้งอยู่ในเขตพื้นที่ซึ่งรัฐบาลประกาศกำหนดให้เป็นพื้นที่รับน้ำ พื้นที่กักเก็บน้ำ หรือพื้นที่ทางน้ำไหลผ่าน หรือพื้นที่ที่รัฐบาลประกาศไม่ส่งเสริมการเพาะปลูกโดยการงดส่งน้ำ และผู้เอาประกันภัยมีสิทธิได้รับเงินช่วยเหลือเยียวยาจากรัฐบาล
3. ข้าวนาปีที่ได้รับความเสียหายในช่วงระยะเวลารอคอย หรือข้าวนาปีที่ถูกเก็บเกี่ยวแล้ว
4. อวุธรุนิวเคลียร์ การแผ่รังสี หรือกัมมันตภาพรังสีจากเชื้อเพลิงนิวเคลียร์ หรือจากกากนิวเคลียร์ใด ๆ อันเนื่องมาจากการเผาไหม้ของเชื้อเพลิงนิวเคลียร์และกรรมวิธีใด ๆ แห่งการแตกแยกตัวทางนิวเคลียร์ ซึ่งดำเนินการติดต่อกันไปโดยตัวของมันเอง
5. สงคราม การรุกราน การกระทำที่มุ่งร้ายของศัตรูต่างชาติ หรือการกระทำที่มุ่งร้ายคล้ายสงคราม ไม่ว่าจะได้มีการประกาศสงครามหรือไม่ก็ตาม หรือสงครามกลางเมือง การแข็งข้อ การกบฏ การจลาจล การนัดหยุดงาน การก่อความวุ่นวาย การก่อการร้าย การปฏิวัติ การรัฐประหาร การประกาศกฏอัยการศึก หรือเหตุการณ์ใด ๆ ซึ่งจะเป็นเหตุให้มีการประกาศหรือคงไว้ซึ่งกฏอัยการศึก
6. ความเสียหายที่เกิดขึ้นจากการกระทำการฉ้อฉล การจงใจเปลี่ยนแปลงข้อมูลของผู้ถือกรรมธรรม์ประกันภัย หรือผู้เอาประกันภัย ไม่ว่าจะกระทำด้วยตนเอง หรือจ้างวานผู้อื่นให้กระทำการแทน

#### หมวดที่ 4 เงื่อนไข และข้อกำหนดทั่วไป

1. กรรมธรรม์ประกันภัยนี้มีผลใช้บังคับเมื่อผู้เอาประกันภัยชำระเบี้ยประกันภัยแล้ว

การชำระเบี้ยประกันภัยให้แก่ผู้รับประกันภัย หรือผู้ได้รับมอบอำนาจให้รับชำระเบี้ยประกันภัย ตลอดจนบุคคลหรือนิติบุคคลที่ผู้รับประกันภัยยอมรับการกระทำของบุคคลหรือนิติบุคคลดังกล่าว ให้ถือว่า เป็นการชำระเบี้ยประกันภัยแก่ผู้รับประกันภัย โดยถูกต้อง และกรรมธรรม์ประกันภัยมีผลบังคับใช้ตามระยะเวลาเอาประกันภัยที่กำหนด


2. การปกปิดหรือไม่เปิดเผยข้อเท็จจริง

กรรมธรรม์ประกันภัยนี้กำหนดให้ผู้เอาประกันภัยต้องแจ้งข้อเท็จจริงเกี่ยวกับรายละเอียดต่าง ๆ ที่ระบุไว้ในใบคำขอเอาประกันภัยอันเป็นสาระสำคัญแห่งสัญญาประกันภัยให้ผู้รับประกันภัยทราบ

ทั้งนี้ หากผู้เอาประกันภัยรู้อยู่แล้ว แต่แจ้งข้อความอันเป็นเท็จในใบคำขอเอาประกันภัย หรือใบแจ้งข้อมูลดังกล่าว หรือรู้อยู่แล้วในข้อความจริงใดแต่ไม่เปิดเผยข้อความจริงนั้นให้ผู้รับประกันภัยทราบ ซึ่งถ้าผู้รับประกันภัยทราบข้อความจริงนั้น ๆ อาจบอกปิดไม่ยอมทำสัญญาประกันภัย สัญญาประกันภัยนี้จะตกเป็นโมฆะ ตามมาตรา 865 แห่งประมวลกฎหมายแพ่งและพาณิชย์ ผู้รับประกันภัยมีสิทธิบอกล้างสัญญาประกันภัยได้ ซึ่งผู้รับประกันภัยมีสิทธิบอกล้างสัญญาตามประมวลกฎหมายแพ่งและพาณิชย์มาตรา 865 และอาจปฏิเสธการจ่ายค่าสินไหมทดแทนได้

3. การเอาประกันภัยข้าวนาปีในพื้นที่เพาะปลูกทั้งหมด

ผู้เอาประกันภัยจะต้องเอาประกันภัยข้าวนาปีในจำนวนพื้นที่เพาะปลูก (ไร่) ทั้งหมดในแปลงที่ได้แจ้งขึ้นทะเบียนเกษตรกร (ทบก.) ที่ได้รับการปรับข้อมูลการเพาะปลูกข้าวนาปีจริงในปี 2564/65 จากข้อมูลทะเบียนเกษตรกร (ทบก.) ปี 2563/64 ให้เป็นปัจจุบัน โดยกรมส่งเสริมการเกษตร



#### 4. หลักฐานที่ใช้ในการพิจารณาจ่ายค่าสินไหมทดแทน

เมื่อเกิดความเสียหายขึ้น ให้ผู้ถือกรมธรรม์ประกันภัยนำส่งข้อมูลที่ได้รับจากกรมส่งเสริมการเกษตร ดังต่อไปนี้ให้ผู้รับประกันภัยเพื่อประกอบการพิจารณาจ่ายค่าสินไหมทดแทน

4.1 ข้อมูลรายละเอียดเกษตรกรที่ขึ้นทะเบียนเกษตรกร (ทบก.) ที่ได้รับการปรับข้อมูลการเพาะปลูก ขั้วนาปีจริงในปี 2564/65 จากข้อมูลทะเบียนเกษตรกร (ทบก.) ปี 2563/64 ให้เป็นปัจจุบัน โดยกรมส่งเสริมการเกษตร

4.2 ข้อมูลรายละเอียดเกษตรกรที่ได้เอาประกันภัยตามกรมธรรม์ประกันภัยนี้และได้รับความเสียหายตามแบบรายงานข้อมูลความเสียหายจริง เพื่อรับค่าสินไหมทดแทน (กษ.02 เพื่อการประกันภัย) ที่ได้รับการรับรองจากคณะกรรมการให้ความช่วยเหลือผู้ประสบภัยพิบัติอำเภอ (ก.ช.ภ.อ.)

4.3 ประกาศเขตการให้ความช่วยเหลือผู้ประสบภัยพิบัติกรณีฉุกเฉิน กรณีมีการประกาศเขตการให้ความช่วยเหลือผู้ประสบภัยพิบัติกรณีฉุกเฉินหลายครั้ง


#### 5. การจ่ายค่าสินไหมทดแทน

5.1 ผู้รับประกันภัยจะพิจารณาจ่ายค่าสินไหมทดแทนจากแบบรายงานข้อมูลความเสียหายจริง เพื่อรับค่าสินไหมทดแทน (กษ.02 เพื่อการประกันภัย) ที่ได้รับการรับรองจากคณะกรรมการให้ความช่วยเหลือผู้ประสบภัยพิบัติอำเภอ (ก.ช.ภ.อ.) กับทะเบียนเกษตรกร (ทบก.) ที่ได้รับการปรับข้อมูลการเพาะปลูกขั้วนาปีจริงในปี 2564/65 จากข้อมูลทะเบียนเกษตรกร (ทบก.) ปี 2563/64 ให้เป็นปัจจุบัน โดยกรมส่งเสริมการเกษตร ตามหลักฐานจากผู้ถือกรมธรรม์ประกันภัย ตามข้อ 4. หลักฐานที่ใช้ในการพิจารณาจ่ายค่าสินไหมทดแทน

5.2 ผู้รับประกันภัยจะจ่ายค่าสินไหมทดแทนตามพื้นที่ที่ได้รับความเสียหายจริง ทั้งนี้ ไม่เกินพื้นที่ที่เอาประกันภัยไว้ ภายใน 15 วันนับจากวันที่ผู้รับประกันภัยได้รับหลักฐานจากผู้ถือกรมธรรม์ประกันภัย ตามข้อ 4. หลักฐานที่ใช้ในการพิจารณาจ่ายค่าสินไหมทดแทน โดยคณะกรรมการให้ความช่วยเหลือผู้ประสบภัยพิบัติอำเภอ (ก.ช.ภ.อ.) ได้รับรองความเสียหายและจะจ่ายเงินช่วยเหลือให้แก่ผู้เอาประกันภัยแล้ว ซึ่งผู้รับประกันภัยจะโอนเงินเข้าบัญชีของผู้เอาประกันภัยผ่านผู้ถือกรมธรรม์ประกันภัย หากผู้รับประกันภัยไม่อาจจ่ายค่าสินไหมทดแทนให้แล้วเสร็จ ภายในกำหนดระยะเวลาข้างต้น ผู้รับประกันภัยจะรับผิดชอบใช้ดอกเบี้ยให้อีกในอัตราร้อยละ 15 ต่อปีของจำนวนเงินค่าสินไหมทดแทนที่ต้องจ่าย ทั้งนี้ นับแต่วันที่ครบกำหนดชำระ

#### 6. การประกันภัยต่ำกว่าจำนวนพื้นที่เพาะปลูก (ไร่) ทั้งหมดในแปลงที่แจ้งขึ้นทะเบียนเกษตรกร (ทบก.) ที่ได้รับการปรับข้อมูลการเพาะปลูกขั้วนาปีจริงในปี 2564/65 จากข้อมูลทะเบียนเกษตรกร (ทบก.) ปี 2563/64 ให้เป็นปัจจุบัน โดยกรมส่งเสริมการเกษตร

ในกรณีที่เกิดความเสียหายขึ้นและปรากฏว่าจำนวนพื้นที่เพาะปลูกที่เอาประกันภัยไว้ต่ำกว่าจำนวนพื้นที่เพาะปลูก (ไร่) ทั้งหมดในแปลงที่แจ้งขึ้นทะเบียนเกษตรกร (ทบก.) ที่ได้รับการปรับข้อมูลการเพาะปลูกขั้วนาปีจริงในปี 2564/65 จากข้อมูลทะเบียนเกษตรกร (ทบก.) ปี 2563/64 ให้เป็นปัจจุบัน โดยกรมส่งเสริมการเกษตร หรือต่ำกว่าจำนวนพื้นที่เพาะปลูกที่ยังคงเหลือจากความเสียหาย ให้ถือว่าผู้เอาประกันภัยเป็นผู้รับประกันภัยเองในส่วนที่แตกต่างกัน และในการคำนวณค่าสินไหมทดแทนผู้เอาประกันภัยต้อง



รับภาระส่วนเฉลี่ยความเสียหายไปตามส่วน โดยผู้รับประกันภัยจะชดใช้ค่าสินไหมทดแทนความเสียหายตามหลักการต่อไปนี้

ค.บ.ก.

ค่าสินไหมทดแทน = จำนวนเงินค่าสินไหมทดแทน/ไร่ คูณด้วย  $\frac{\text{จำนวนพื้นที่เพาะปลูกที่เอาประกันภัย} \times \text{พื้นที่เพาะปลูกที่ได้รับ ความเสียหาย}}{\text{จำนวนพื้นที่เพาะปลูก (ไร่) ทั้งหมดในแปลงที่แจ้งขึ้นทะเบียนปลูกข้าวตามทะเบียนเกษตรกร (ทบก.) ที่ได้รับการปรับข้อมูลการเพาะปลูกข้าวนาปีจริงในปี 2564/65 จากข้อมูลทะเบียนเกษตรกร (ทบก.) ปี 2563/64 ให้เป็นปัจจุบัน โดยกรมส่งเสริมการเกษตร หรือจำนวนพื้นที่เพาะปลูกที่ยังคงเหลือจากความเสียหาย}}$

กรณีและผู้เอาประกันภัยมีพื้นที่เพาะปลูกมากกว่าจำนวนพื้นที่ที่ขอเอาประกันภัย หากผู้เอาประกันภัยพิสูจน์ได้ว่าพื้นที่ในส่วนที่เพิ่มเติมดังกล่าวได้สิทธิมาภายหลังจากวันที่ขอเอาประกันภัย ผู้รับประกันภัยจะไม่นำหลักการตามวรรคแรกมาใช้ในการเฉลี่ยการชดใช้ค่าสินไหมทดแทน

**7. สิทธิของผู้รับประกันภัยในการตรวจสอบความเสียหายของข้าวนาปีในพื้นที่เอาประกันภัย**

เมื่อเกิดความเสียหายในพื้นที่เอาประกันภัย ผู้รับประกันภัยมีสิทธิในการเข้าตรวจสอบหรือประเมินความเสียหายข้าวนาปีในพื้นที่เอาประกันภัย

**8. การป้องกันความเสียหาย**

8.1 ผู้เอาประกันภัยจะต้องดำเนินการตามสมควรและระมัดระวังในการป้องกันความเสียหายต่อข้าวนาปีที่เอาประกันภัยที่ระบุไว้ในตารางกรมธรรม์ประกันภัย และจะต้องมีระบบการดูแลรักษาอย่างเหมาะสม

8.2 ผู้เอาประกันภัยจะต้องมีการบริหารจัดการสำหรับการเพาะปลูกข้าวนาปีที่เอาประกันภัยอย่างเหมาะสม รวมถึงจะต้องตรวจสอบและดูแลอุปกรณ์ต่าง ๆ ที่ใช้ในการเพาะปลูกข้าวนาปีที่เอาประกันภัยเป็นอย่างดี เพื่อลดความเสียหายที่จะเกิดขึ้น

**9. การคืนเบี้ยประกันภัย**

ผู้รับประกันภัยตกลงคืนเบี้ยประกันภัยให้แก่ผู้เอาประกันภัย หรือผู้ชำระเบี้ยประกันภัยแทนผู้เอาประกันภัย ในกรณีดังต่อไปนี้

9.1 กรณีที่ผู้เอาประกันภัยขอเอาประกันภัยเกินกว่าพื้นที่เพาะปลูกข้าวนาปีที่แจ้งไว้ในทะเบียนเกษตรกร (ทบก.) ที่ได้รับการปรับข้อมูลการเพาะปลูกข้าวนาปีจริงในปี 2564/65 จากข้อมูลทะเบียนเกษตรกร (ทบก.) ปี 2563/64 ให้เป็นปัจจุบัน โดยกรมส่งเสริมการเกษตร ผู้รับประกันภัยจะคืนเบี้ยประกันภัยให้แก่ผู้ชำระเบี้ยประกันภัยแทนผู้เอาประกันภัยตามจำนวน (ไร่) เฉพาะพื้นที่ส่วนที่เกินกว่าพื้นที่เพาะปลูก

9.2 กรณีข้าวนาปี ณ พื้นที่เพาะปลูก (ไร่) ในแปลงที่แจ้งขึ้นทะเบียนปลูกข้าว ตามข้อมูลในทะเบียนเกษตรกร (ทบก.) ที่ได้รับการปรับข้อมูลการเพาะปลูกข้าวนาปีจริงในปี 2564/65 จากข้อมูลทะเบียนเกษตรกร (ทบก.) ปี 2563/64 ให้เป็นปัจจุบัน โดยกรมส่งเสริมการเกษตร ซึ่งได้รับความเสียหายในระยะเวลา รอคอย ผู้รับประกันภัยจะคืนเบี้ยประกันภัยให้แก่ผู้ชำระเบี้ยประกันภัยแทนผู้เอาประกันภัย เต็มจำนวนของจำนวนพื้นที่ที่เกิดความเสียหาย ยกเว้นมีการทำประกันภัยไว้ต่ำกว่าพื้นที่เพาะปลูก



9.3 กรณีที่ผู้เอาประกันภัยขอเอาประกันภัยหลังจากวันแรกที่เกิดภัยตามที่ระบุในแบบรายงานข้อมูลความเสียหายจริง เพื่อรับค่าสินไหมทดแทน (กย. 2) เพื่อการประกันภัย) หรือวันที่ระบุไว้ในประกาศเขตการให้ความช่วยเหลือผู้ประสบภัยพิบัติกรณีฉุกเฉิน ผู้รับประกันภัยจะคืนเบี้ยประกันภัยให้แก่ผู้ชำระเบี้ยประกันภัยแทนผู้เอาประกันภัยเต็มจำนวนของจำนวนพื้นที่ที่เกิดความเสียหาย ยกเว้นมีการทำประกันภัยไว้ต่ำกว่าพื้นที่เพาะปลูก

9.4 กรณีข้าวนาปี ณ พื้นที่เพาะปลูก (ไร่) ที่เอาประกันภัยตั้งอยู่ในเขตพื้นที่ซึ่งรัฐบาลประกาศกำหนดให้เป็นพื้นที่รับน้ำ พื้นที่กักเก็บน้ำ หรือพื้นที่ทางน้ำไหลผ่าน หรือพื้นที่ที่รัฐบาลไม่ส่งเสริมการเพาะปลูกโดยการงดส่งน้ำ และผู้เอาประกันภัยมีสิทธิได้รับเงินช่วยเหลือเยียวยาจากรัฐบาล ทั้งนี้ หากมีการเอาประกันภัยไว้ ผู้รับประกันภัยจะคืนเบี้ยประกันภัยให้แก่ผู้ชำระเบี้ยประกันภัยแทนผู้เอาประกันภัยเต็มจำนวน

9.5 กรณีที่พื้นที่ที่เอาประกันภัยอยู่ในพื้นที่เสี่ยงภัยที่ไม่ใช่พื้นที่เสี่ยงภัยต่ำผู้รับประกันภัยจะคืนเบี้ยประกันภัยให้แก่ผู้ชำระเบี้ยประกันภัยแทนผู้เอาประกันภัยเต็มจำนวน

9.6 ผู้เอาประกันภัยไม่ได้เพาะปลูกข้าวนาปีในแปลงที่ได้ขอเอาประกันภัยไว้ ผู้รับประกันภัยจะคืนเบี้ยประกันภัยให้แก่ผู้ชำระเบี้ยประกันภัยแทนผู้เอาประกันภัยเต็มจำนวน

การคืนเบี้ยประกันภัยดังกล่าว ผู้รับประกันภัยตกลงคืนเบี้ยประกันภัยให้แก่ผู้เอาประกันภัย หรือผู้ชำระเบี้ยประกันภัยแทนผู้เอาประกันภัย ภายใน 15 วัน นับจากวันที่ผู้รับประกันภัยได้รับหลักฐานครบถ้วนจากผู้ถือกรรมสิทธิ์ประกันภัย เว้นแต่ข้อ 9.2 หรือข้อ 9.3 ผู้รับประกันภัยตกลงคืนเบี้ยประกันภัยให้แก่ผู้เอาประกันภัย หรือผู้ชำระเบี้ยประกันภัยแทนผู้เอาประกันภัย หลังจากตรวจสอบแล้วพบว่าไม่มีการเรียกร้องค่าสินไหมทดแทนเพิ่มเติม

## 10. การบอกเลิกการประกันภัย

สัญญาประกันภัยนี้ไม่สามารถบอกเลิกได้ไม่ว่าโดยผู้เอาประกันภัย หรือผู้รับประกันภัย เว้นแต่จะเป็นการคืนเบี้ยประกันภัยตามเงื่อนไขและข้อกำหนดทั่วไป ข้อ 9 การคืนเบี้ยประกันภัย

## 11. การสิ้นสุดของสัญญาประกันภัย

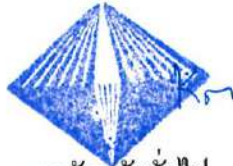
เมื่อผู้รับประกันภัยได้จ่ายค่าสินไหมทดแทนสำหรับพื้นที่เพาะปลูกทั้งหมดที่เอาประกันภัยของผู้เอาประกันภัยแต่ละรายภายใต้กรรมสิทธิ์ประกันภัยฉบับนี้แล้ว ให้ถือว่าสัญญาประกันภัยนี้เป็นอันสิ้นสุด

## 12. การระงับข้อพิพาทโดยอนุญาโตตุลาการ

ในกรณีที่มีข้อพิพาท ข้อขัดแย้ง หรือข้อเรียกร้องใดๆ ภายใต้กรรมสิทธิ์ประกันภัยฉบับนี้ระหว่างผู้มีสิทธิเรียกร้องตามกรรมสิทธิ์ประกันภัยกับผู้รับประกันภัย และหากผู้มีสิทธิเรียกร้องประสงค์และเห็นควรยุติข้อพิพาทนั้น โดยวิธีอนุญาโตตุลาการ ผู้รับประกันภัยตกลงยินยอม และให้ทำการวินิจฉัยชี้ขาดโดยอนุญาโตตุลาการ ตามระเบียบสำนักงานคณะกรรมการกำกับและส่งเสริมการประกอบธุรกิจประกันภัยว่าด้วยอนุญาโตตุลาการ

## 13. กฎหมายที่ใช้บังคับและเขตอำนาจศาล

กรรมสิทธิ์ประกันภัยฉบับนี้ให้ใช้บังคับและตีความตามกฎหมายไทย และเขตศาลที่มีอำนาจพิจารณาคดี คือ เขตอำนาจศาลไทย



การสลักหลังทั่วไป

ใช้สำหรับแนบติดกับกรมธรรม์ประกันภัยข้าวนาปี ปีการผลิต 2564  
เพื่อกลุ่มเกษตรกรในพื้นที่เสี่ยงภัยต่ำ

เอกสารประกอบ


หมายเลข.....๑.....

จำนวน.....๑.....แผ่น

รหัสบริษัท

เอกสารแนบท้ายเลขที่	เป็นส่วนหนึ่งของกรมธรรม์ประกันภัยเลขที่	วันที่ทำเอกสาร					
ชื่อ-นามสกุลผู้เอาประกันภัย:							
ระยะเวลาเอาประกันภัย: เริ่มต้นวันที่คณะรัฐมนตรีมีมติให้ความเห็นชอบโครงการฯ สำหรับพื้นที่เอาประกันภัยที่อยู่ในพื้นที่เสี่ยงภัยต่ำและรัฐบาลอุดหนุนเบี้ยประกันภัยทั้งจำนวน ถึงวันสุดท้ายที่ต้นข้าวนาปี ปี 2564/65 ยังคงยืนต้นอยู่ในแปลงเพาะปลูกก่อนการเก็บเกี่ยว							
เบี้ยประกันภัยเพิ่ม/ลด	บาท	อากรแสตมป์	บาท	ภาษีมูลค่าเพิ่ม	บาท	รวม	บาท

เป็นการตกลงกันว่า ในระยะเวลาซึ่งมีผลบังคับตั้งระบุไว้ในเอกสารนี้ กรมธรรม์ประกันภัยดังกล่าวข้างต้น ได้มีการเปลี่ยนแปลงดังต่อไปนี้



เอกสารประกอบ  
หมายเลข.....๗.....  
จำนวน.....๑.....แผ่น

ใบคำขอเอาประกันภัย

กรมธรรม์ประกันภัยข้าวนาปี ปีการผลิต 2564 เพื่อกลุ่มเกษตรกรพื้นที่เสี่ยงภัยต่ำ

**คปภ**

1. ชื่อ-นามสกุลผู้ขอเอาประกันภัย: .....  
เลขที่บัตรประจำตัวประชาชน: □-□□□□-□□□□□□-□□-□  
ที่อยู่: .....  
โทรศัพท์: □□□□□□□□□□ เลขที่บัญชีเงินฝาก ธ.ก.ส. □□-□□□□-□□-□□□□□□-□

2. ระยะเวลาเอาประกันภัย: เริ่มต้นวันที่คณะรัฐมนตรีมีมติให้ความเห็นชอบ โครงการฯ สำหรับพื้นที่เอาประกันภัยที่อยู่ในพื้นที่เสี่ยงภัยต่ำและรัฐบาลอุดหนุนเบี้ยประกันภัยทั้งจำนวน ถึงวันสุดท้ายที่ต้นข้าวนาปี ปี 2564/65 ยังคงยืนต้นอยู่ในแปลงเพาะปลูกก่อนการเก็บเกี่ยว

3. รายละเอียดข้าวนาปีที่ขอเอาประกันภัย :

ที่ตั้งแปลงปลูก (ระบุเลขที่/หมู่ที่/ตำบล/ อำเภอ/จังหวัด)	จำนวนพื้นที่เพาะปลูก (ไร่) ทั้งหมดในแปลงที่ขอเอาประกันภัย ตามข้อมูลขึ้นทะเบียนเกษตรกร (ทบก.) ที่ได้รับการปรับข้อมูลการเพาะปลูกข้าวนาปีจริงในปี 2564/65 จากข้อมูลทะเบียนเกษตรกร (ทบก.) ปี 2563/64 ให้เป็นปัจจุบัน โดยกรมส่งเสริมการเกษตร
--	---

รายละเอียดตามเอกสารแนบ

ข้าพเจ้าได้รับทราบว่าถ้าข้าพเจ้าไม่ขอเอาประกันภัยเดิมพื้นที่เพาะปลูกในแปลงที่ขอเอาประกันภัย ข้าพเจ้าจะได้รับค่าสินไหมทดแทนตามส่วนเฉลี่ยเท่านั้น

ข้อคัดค้านคุ้มครอง: ผู้รับประกันภัยตกลงที่จะจ่ายค่าสินไหมทดแทนอันเนื่องมาจากภัยที่ระบุในกรมธรรม์ประกันภัย ซึ่งภัยดังกล่าวผู้ว่าราชการจังหวัดได้มีการประกาศเป็นเขตการให้ความช่วยเหลือผู้ประสบภัยพิบัติกรณีฉุกเฉิน และมีรายชื่อตามแบบรายงานข้อมูลความเสียหายจริงเพื่อรับค่าสินไหมทดแทน (กษ.02 เพื่อการประกันภัย) ตามรายละเอียดดังนี้

ค่าสินไหมทดแทนต่อไร่ (บาท)	หมวดความคุ้มครองที่ 1 ความเสียหายจากน้ำท่วมหรือฝนตกหนัก ภัยแล้ง ฝนแล้ง หรือฝนทิ้งช่วง ลมพายุหรือพายุไต้ฝุ่น ภัยอากาศหนาวหรือน้ำค้างแข็ง ลูกเห็บ ไฟไหม้ ภัยจากช้างป่า	หมวดความคุ้มครองที่ 2 ความเสียหายจากศัตรูพืช หรือโรคระบาด
	1,260 บาท	630 บาท

จำนวนความรับผิดชอบสูงสุดของผู้รับประกันภัยในหมวดความคุ้มครองที่ 1 และ 2 รวมกันไม่เกิน (1,260 บาทต่อไร่ x .....จำนวนพื้นที่เพาะปลูกที่เอาประกันภัย)..... บาท

4. เบี้ยประกันภัยสุทธิ.....บาท อกรแสดงปี.....บาท ภาษีมูลค่าเพิ่ม.....บาท รวม.....บาท

5. ผู้รับประกันภัยจะไม่จ่ายค่าสินไหมทดแทนให้แก่ผู้เอาประกันภัยในกรณีที่เกิดความเสียหายต่อข้าวนาปี ณ แปลงเพาะปลูกที่เอาประกันภัยอยู่ในช่วงระยะเวลาปลอดภัย 7 วันแรก นับแต่วันที่คณะรัฐมนตรีมีมติให้ความเห็นชอบ โครงการฯ

ข้าพเจ้าขอรับรองว่าข้อมูลตามรายการข้างต้นเป็นความจริง และให้อธิเป็นส่วนหนึ่งของสัญญาระหว่างข้าพเจ้ากับผู้รับประกันภัย ทั้งนี้ ข้าพเจ้ายินยอมให้บริษัท จัดเก็บ ใช้น และเปิดเผยข้อเท็จจริงเกี่ยวกับข้อมูลของข้าพเจ้า ต่อสำนักงานคณะกรรมการกำกับและส่งเสริมการประกอบธุรกิจประกันภัย เพื่อประโยชน์ในการกำกับดูแลธุรกิจประกันภัย

วันที่.....เดือน.....พ.ศ. ....

( ..... )  
ลงลายมือชื่อผู้ขอเอาประกันภัย

คำเตือนของสำนักงานคณะกรรมการกำกับและส่งเสริมการประกอบธุรกิจประกันภัย (คปภ.)

ให้ตอบคำถามข้างต้นตามความจริงทุกข้อ หากผู้เอาประกันภัยปกปิดข้อความจริง หรือแสดงข้อความอันเป็นเท็จจะมีผลให้สัญญาประกันภัยนี้ตกเป็นโมฆะ ซึ่งบริษัทมีสิทธิบอกล้างสัญญาประกันภัยตามประมวลกฎหมายแพ่งและพาณิชย์มาตรา 865



เอกสารแสดงรายละเอียดพื้นที่การรับประกันภัยข้าวนาปี ปีการผลิต 2564/65

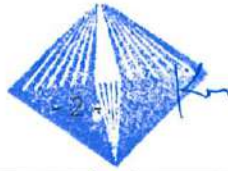
เอกสารประกอบ  
หมายเลข.....  
จำนวน.....แผ่น

เอกสารนี้ให้ถือเป็นส่วนหนึ่งของกรมธรรม์ประกันภัยข้าวนาปี ปีการผลิต 2564 เพื่อกลุ่มเกษตรกร  
พื้นที่เสี่ยงภัยต่ำ ซึ่งมีผลบังคับใช้ ตามวันที่ระบุไว้ในตารางกรมธรรม์ประกันภัยนี้

พื้นที่เสี่ยงภัยต่ำ (สีเขียว) รวม 577 อำเภอ อัตราค่าเบี้ยประกันภัย (ไม่รวมอากรแสตมป์และ  
ภาษีมูลค่าเพิ่ม) 55 บาท/ไร่ ได้แก่

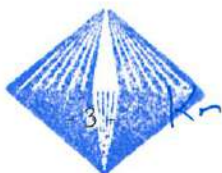
ลำดับ	จังหวัด	อำเภอ	รหัส อำเภอ
1	กระบี่	เมืองกระบี่	8101
2	กระบี่	เขาพนม	8102
3	กระบี่	เกาะลันตา	8103
4	กระบี่	คลองท่อม	8104
5	กระบี่	อ่าวลึก	8105
6	กระบี่	ปลายพระยา	8106
7	กระบี่	ลำทับ	8107
8	กระบี่	เหนือคลอง	8108
9	กรุงเทพมหานคร	เขตพระนคร	1001
10	กรุงเทพมหานคร	เขตดุสิต	1002
11	กรุงเทพมหานคร	เขตหนองจอก	1003
12	กรุงเทพมหานคร	เขตบางรัก	1004
13	กรุงเทพมหานคร	เขตบางกะปิ	1006
14	กรุงเทพมหานคร	เขตปทุมวัน	1007
15	กรุงเทพมหานคร	เขตป้อมปราบศัตรูพ่าย	1008
16	กรุงเทพมหานคร	เขตพระโขนง	1009
17	กรุงเทพมหานคร	เขตมีนบุรี	1010
18	กรุงเทพมหานคร	เขตลาดกระบัง	1011
19	กรุงเทพมหานคร	เขตยานนาวา	1012
20	กรุงเทพมหานคร	เขตสัมพันธวงศ์	1013
21	กรุงเทพมหานคร	เขตพญาไท	1014
22	กรุงเทพมหานคร	เขตธนบุรี	1015
23	กรุงเทพมหานคร	เขตบางกอกใหญ่	1016
24	กรุงเทพมหานคร	เขตห้วยขวาง	1017
25	กรุงเทพมหานคร	เขตคลองสาน	1018
26	กรุงเทพมหานคร	เขตดลิ่งชัน	1019
27	กรุงเทพมหานคร	เขตบางกอกน้อย	1020
28	กรุงเทพมหานคร	เขตบางขุนเทียน	1021

ลำดับ	จังหวัด	อำเภอ	รหัส อำเภอ
289	พระนครศรีอยุธยา	ผักไห่	1408
290	พระนครศรีอยุธยา	ลาดบัวหลวง	1410
291	พระนครศรีอยุธยา	เสนา	1412
292	พระนครศรีอยุธยา	บางซ้าย	1413
293	พะเยา	เมืองพะเยา	5601
294	พะเยา	จุน	5602
295	พะเยา	เชียงม่วน	5604
296	พะเยา	ปง	5606
297	พะเยา	แม่ใจ	5607
298	พะเยา	ภูซาง	5608
299	พังงา	เมืองพังงา	8201
300	พังงา	เกาะยาว	8202
301	พังงา	กะปง	8203
302	พังงา	ตะกั่วทุ่ง	8204
303	พังงา	ตะกั่วป่า	8205
304	พังงา	คุระบุรี	8206
305	พังงา	ทับปุด	8207
306	พังงา	ท้ายเหมือง	8208
307	พัทลุง	เมืองพัทลุง	9301
308	พัทลุง	ศรีบรรพต	9307
309	พัทลุง	ป่าบอน	9308
310	พัทลุง	ศรีนครินทร์	9311
311	พิจิตร	วังทรายพูน	6602
312	พิจิตร	ทับคล้อ	6608
313	พิจิตร	คงเจริญ	6611
314	พิษณุโลก	นครไทย	6502
315	พิษณุโลก	ชาติตระการ	6503
316	พิษณุโลก	เนินมะปราง	6509



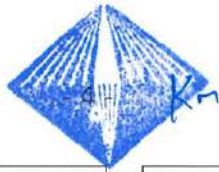
ลำดับ	จังหวัด	อำเภอ	รหัส อำเภอ
29	กรุงเทพมหานคร	เขตภาษีเจริญ	1022
30	กรุงเทพมหานคร	เขตหนองแขม	1023
31	กรุงเทพมหานคร	เขตราชบุรีบูรณะ	1024
32	กรุงเทพมหานคร	เขตบางพลัด	1025
33	กรุงเทพมหานคร	เขตดินแดง	1026
34	กรุงเทพมหานคร	เขตสาทร	1028
35	กรุงเทพมหานคร	เขตบางซื่อ	1029
36	กรุงเทพมหานคร	เขตจตุจักร	1030
37	กรุงเทพมหานคร	เขตบางคอแหลม	1031
38	กรุงเทพมหานคร	เขตประเวศ	1032
39	กรุงเทพมหานคร	เขตคลองเตย	1033
40	กรุงเทพมหานคร	เขตสวนหลวง	1034
41	กรุงเทพมหานคร	เขตจอมทอง	1035
42	กรุงเทพมหานคร	เขตดอนเมือง	1036
43	กรุงเทพมหานคร	เขตราชเทวี	1037
44	กรุงเทพมหานคร	เขตลาดพร้าว	1038
45	กรุงเทพมหานคร	เขตวัฒนา	1039
46	กรุงเทพมหานคร	เขตบางแค	1040
47	กรุงเทพมหานคร	เขตหลักสี่	1041
48	กรุงเทพมหานคร	เขตสะพานสูง	1044
49	กรุงเทพมหานคร	เขตวังทองหลาง	1045
50	กรุงเทพมหานคร	เขตคลองสามวา	1046
51	กรุงเทพมหานคร	เขตบางนา	1047
52	กรุงเทพมหานคร	เขตทุ่งครุ	1049
53	กรุงเทพมหานคร	เขตบางบอน	1050
54	กาญจนบุรี	เมืองกาญจนบุรี	7101
55	กาญจนบุรี	ไทรโยค	7102
56	กาญจนบุรี	ศรีสวัสดิ์	7104
57	กาญจนบุรี	ท่ามะกา	7105
58	กาญจนบุรี	ท่าม่วง	7106
59	กาญจนบุรี	ทองผาภูมิ	7107
60	กาญจนบุรี	สังขละบุรี	7108
61	กาญจนบุรี	ด่านมะขามเตี้ย	7111
62	กาญจนบุรี	หนองปรือ	7112

ลำดับ	จังหวัด	อำเภอ	รหัส อำเภอ
317	เพชรบุรี	เมืองเพชรบุรี	7601
318	เพชรบุรี	เขาย้อย	7602
319	เพชรบุรี	หนองหญ้าปล้อง	7603
320	เพชรบุรี	ชะอำ	7604
321	เพชรบุรี	ท่ายาง	7605
322	เพชรบุรี	บ้านลาด	7606
323	เพชรบุรี	บ้านแหลม	7607
324	เพชรบุรี	แก่งกระจาน	7608
325	เพชรบูรณ์	ชนแดน	6702
326	เพชรบูรณ์	หล่มเก่า	6704
327	เพชรบูรณ์	วิเชียรบุรี	6705
328	เพชรบูรณ์	ศรีเทพ	6706
329	เพชรบูรณ์	บึงสามพัน	6708
330	เพชรบูรณ์	วังโป่ง	6710
331	เพชรบูรณ์	เขาค้อ	6711
332	แพร่	เมืองแพร่	5401
333	แพร่	ร้องกวาง	5402
334	แพร่	ลอง	5403
335	แพร่	สูงเม่น	5404
336	แพร่	เด่นชัย	5405
337	แพร่	สอง	5406
338	แพร่	วังชิ้น	5407
339	แพร่	หนองม่วงไข่	5408
340	ภูเก็ต	เมืองภูเก็ต	8301
341	ภูเก็ต	กะทู้	8302
342	ภูเก็ต	ถลาง	8303
343	มหาสารคาม	แกดำ	4402
344	มหาสารคาม	บรบือ	4406
345	มหาสารคาม	กุฉีรัง	4412
346	มุกดาหาร	คำชะอี	4905
347	มุกดาหาร	หนองสูง	4907
348	แม่ฮ่องสอน	เมืองแม่ฮ่องสอน	5801
349	แม่ฮ่องสอน	ขุนยวม	5802
350	แม่ฮ่องสอน	ปาย	5803



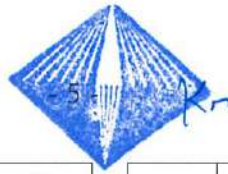
ลำดับ	จังหวัด	อำเภอ	รหัส อำเภอ
63	กาฬสินธุ์	กุฉินารายณ์	4605
64	กาฬสินธุ์	เขาวง	4606
65	กาฬสินธุ์	ห้วยเม็ก	4608
66	กาฬสินธุ์	คำม่วง	4610
67	กาฬสินธุ์	หนองกุงศรี	4612
68	กาฬสินธุ์	สมเด็จ	4613
69	กาฬสินธุ์	ห้วยผึ้ง	4614
70	กาฬสินธุ์	สามชัย	4615
71	กาฬสินธุ์	นาตุ	4616
72	กำแพงเพชร	เมืองกำแพงเพชร	6201
73	กำแพงเพชร	ไทรงาม	6202
74	กำแพงเพชร	คลองลาน	6203
75	กำแพงเพชร	ขาณุวรลักษบุรี	6204
76	กำแพงเพชร	คลองขลุง	6205
77	กำแพงเพชร	ลานกระบือ	6207
78	กำแพงเพชร	ทรายทองวัฒนา	6208
79	กำแพงเพชร	ปางศิลาทอง	6209
80	กำแพงเพชร	บึงสามัคคี	6210
81	ขอนแก่น	เขาสวนกวาง	4019
82	ขอนแก่น	ภูผาม่าน	4020
83	ขอนแก่น	ซำสูง	4021
84	จันทบุรี	เมืองจันทบุรี	2201
85	จันทบุรี	ขลุง	2202
86	จันทบุรี	ท่าใหม่	2203
87	จันทบุรี	โป่งน้ำร้อน	2204
88	จันทบุรี	มะขาม	2205
89	จันทบุรี	แหลมสิงห์	2206
90	จันทบุรี	สอยดาว	2207
91	จันทบุรี	แก่งหางแมว	2208
92	จันทบุรี	นายายอาม	2209
93	จันทบุรี	เขาคิชฌกูฏ	2210
94	ฉะเชิงเทรา	เมืองฉะเชิงเทรา	2401
95	ฉะเชิงเทรา	บางคล้า	2402
96	ฉะเชิงเทรา	บางน้ำเปรี้ยว	2403

ลำดับ	จังหวัด	อำเภอ	รหัส อำเภอ
351	แม่ฮ่องสอน	แม่สะเรียง	5804
352	แม่ฮ่องสอน	แม่ลาน้อย	5805
353	แม่ฮ่องสอน	สบเมย	5806
354	แม่ฮ่องสอน	ปางมะผ้า	5807
355	ยโสธร	ทรายมูล	3502
356	ยะลา	เมืองยะลา	9501
357	ยะลา	เบตง	9502
358	ยะลา	บันนังสตา	9503
359	ยะลา	ธารโต	9504
360	ยะลา	ยะหา	9505
361	ยะลา	รามัน	9506
362	ยะลา	กาบัง	9507
363	ยะลา	กรงปินัง	9508
364	ร้อยเอ็ด	เมืองร้อยเอ็ด	4501
365	ร้อยเอ็ด	จตุรพักตรพิมาน	4504
366	ร้อยเอ็ด	ศรีสมเด็จ	4516
367	ระนอง	เมืองระนอง	8501
368	ระนอง	ละอุ่น	8502
369	ระนอง	กะเปอร์	8503
370	ระนอง	กระบุรี	8504
371	ระยอง	เมืองระยอง	2101
372	ระยอง	บ้านฉาง	2102
373	ระยอง	แกลง	2103
374	ระยอง	วังจันทร์	2104
375	ระยอง	ปลวกแดง	2106
376	ระยอง	เขาชะเมา	2107
377	ระยอง	นิคมพัฒนา	2108
378	ราชบุรี	เมืองราชบุรี	7001
379	ราชบุรี	จอมบึง	7002
380	ราชบุรี	สวนผึ้ง	7003
381	ราชบุรี	ดำเนินสะดวก	7004
382	ราชบุรี	บ้านโป่ง	7005
383	ราชบุรี	บางแพ	7006
384	ราชบุรี	โพธาราม	7007

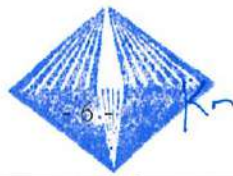


ลำดับ	จังหวัด	อำเภอ	รหัส อำเภอ
97	ฉะเชิงเทรา	บางปะกง	2404
98	ฉะเชิงเทรา	บ้านโพธิ์	2405
99	ฉะเชิงเทรา	พนมสารคาม	2406
100	ฉะเชิงเทรา	สนามชัยเขต	2408
101	ฉะเชิงเทรา	แปลงยาว	2409
102	ฉะเชิงเทรา	ท่าตะเกียบ	2410
103	ฉะเชิงเทรา	คลองเขื่อน	2411
104	ชลบุรี	เมืองชลบุรี	2001
105	ชลบุรี	บ้านบึง	2002
106	ชลบุรี	หนองใหญ่	2003
107	ชลบุรี	บางละมุง	2004
108	ชลบุรี	พานทอง	2005
109	ชลบุรี	ศรีราชา	2007
110	ชลบุรี	เกาะสีชัง	2008
111	ชลบุรี	สัตหีบ	2009
112	ชลบุรี	บ่อทอง	2010
113	ชลบุรี	เกาะจันทร์	2011
114	ชัยนาท	เมืองชัยนาท	1801
115	ชัยนาท	มโนรมย์	1802
116	ชัยนาท	วัดสิงห์	1803
117	ชัยนาท	หันคา	1806
118	ชัยนาท	หนองมะโมง	1807
119	ชัยภูมิ	เกษตรสมบูรณ์	3604
120	ชัยภูมิ	เทพสถิต	3609
121	ชัยภูมิ	คอนสาร	3613
122	ชัยภูมิ	ภักดีชุมพล	3614
123	ชุมพร	ปะทิว	8603
124	ชุมพร	หลังสวน	8604
125	ชุมพร	ละแม	8605
126	ชุมพร	พะโต๊ะ	8606
127	ชุมพร	สวี	8607
128	ชุมพร	ทุ่งตะโก	8608
129	เชียงราย	เมืองเชียงราย	5701
130	เชียงราย	เวียงชัย	5702

ลำดับ	จังหวัด	อำเภอ	รหัส อำเภอ
385	ราชบุรี	ปากท่อ	7008
386	ราชบุรี	วัดเพลง	7009
387	ลพบุรี	พัฒนานิคม	1602
388	ลพบุรี	สระโบสถ์	1608
389	ลพบุรี	โคกเจริญ	1609
390	ลพบุรี	หนองม่วง	1611
391	ลำปาง	เมืองลำปาง	5201
392	ลำปาง	แม่เมาะ	5202
393	ลำปาง	เกาะคา	5203
394	ลำปาง	เสริมงาม	5204
395	ลำปาง	งาว	5205
396	ลำปาง	แจ้ห่ม	5206
397	ลำปาง	วังเหนือ	5207
398	ลำปาง	เถิน	5208
399	ลำปาง	แม่ทะ	5210
400	ลำปาง	สบปราบ	5211
401	ลำปาง	ห้างฉัตร	5212
402	ลำปาง	เมืองปาน	5213
403	ลำพูน	เมืองลำพูน	5101
404	ลำพูน	แม่ทา	5102
405	ลำพูน	บ้านโฮ้ง	5103
406	ลำพูน	ลี้	5104
407	ลำพูน	ทุ่งหัวช้าง	5105
408	ลำพูน	ป่าซาง	5106
409	ลำพูน	บ้านธิ	5107
410	ลำพูน	เวียงหนองล่อง	5108
411	เลย	เมืองเลย	4201
412	เลย	นาด้วง	4202
413	เลย	เชียงคาน	4203
414	เลย	ปากชม	4204
415	เลย	ด่านซ้าย	4205
416	เลย	นาแห้ว	4206
417	เลย	ภูเรือ	4207
418	เลย	ท่าลี่	4208

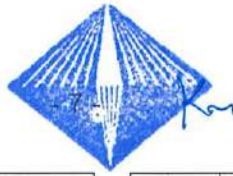


ลำดับ	จังหวัด	อำเภอ	รหัส อำเภอ	ลำดับ	จังหวัด	อำเภอ	รหัส อำเภอ
131	เชียงราย	พาน	5705	419	เลย	วังสะพุง	4209
132	เชียงราย	แม่จัน	5707	420	เลย	ภูกระดึง	4210
133	เชียงราย	แม่สาย	5709	421	เลย	ภูหลวง	4211
134	เชียงราย	แม่สรวย	5710	422	เลย	ผาขาว	4212
135	เชียงราย	เวียงป่าเป้า	5711	423	เลย	เอราวัณ	4213
136	เชียงราย	พญาเม็งราย	5712	424	เลย	หนองหิน	4214
137	เชียงราย	แม่ฟ้าหลวง	5715	425	ศรีสะเกษ	กันทรลักษ์	3304
138	เชียงราย	แม่ลาว	5716	426	ศรีสะเกษ	ขุขันธ์	3305
139	เชียงใหม่	เมืองเชียงใหม่	5001	427	ศรีสะเกษ	ไพรบึง	3306
140	เชียงใหม่	จอมทอง	5002	428	ศรีสะเกษ	ปรางค์กู่	3307
141	เชียงใหม่	แม่แจ่ม	5003	429	ศรีสะเกษ	ขุนหาญ	3308
142	เชียงใหม่	เชียงดาว	5004	430	ศรีสะเกษ	อุทุมพรพิสัย	3310
143	เชียงใหม่	ดอยสะเก็ด	5005	431	ศรีสะเกษ	บึงบูรพ์	3311
144	เชียงใหม่	แม่แตง	5006	432	ศรีสะเกษ	ห้วยทับทัน	3312
145	เชียงใหม่	แม่ริม	5007	433	ศรีสะเกษ	โนนคูณ	3313
146	เชียงใหม่	สะเมิง	5008	434	ศรีสะเกษ	ศรีรัตนะ	3314
147	เชียงใหม่	ฝาง	5009	435	ศรีสะเกษ	น้ำเกลี้ยง	3315
148	เชียงใหม่	แม่อาว	5010	436	ศรีสะเกษ	วังหิน	3316
149	เชียงใหม่	พร้าว	5011	437	ศรีสะเกษ	เมืองจันทร์	3318
150	เชียงใหม่	สันป่าตอง	5012	438	ศรีสะเกษ	เบญจลักษ์	3319
151	เชียงใหม่	สันกำแพง	5013	439	ศรีสะเกษ	พยุห์	3320
152	เชียงใหม่	สันทราย	5014	440	ศรีสะเกษ	โพธิ์ศรีสุวรรณ	3321
153	เชียงใหม่	หางดง	5015	441	ศรีสะเกษ	ศิลาลาด	3322
154	เชียงใหม่	ฮอด	5016	442	สกลนคร	กุสุมาลย์	4702
155	เชียงใหม่	คอยเต่า	5017	443	สกลนคร	วาริชภูมิ	4706
156	เชียงใหม่	อมก๋อย	5018	444	สกลนคร	ส่องดาว	4713
157	เชียงใหม่	สารภี	5019	445	สกลนคร	เต่างอย	4714
158	เชียงใหม่	เวียงแหง	5020	446	สกลนคร	ภูพาน	4718
159	เชียงใหม่	ไชยปราการ	5021	447	สงขลา	เมืองสงขลา	9001
160	เชียงใหม่	แม่วาง	5022	448	สงขลา	จะนะ	9003
161	เชียงใหม่	แม่ฮอน	5023	449	สงขลา	เทพา	9005
162	เชียงใหม่	คอยหล่อ	5024	450	สงขลา	สะบ้าย้อย	9006
163	เชียงใหม่	กัลยาณิวัฒนา	5025	451	สงขลา	รัตภูมิ	9009
164	ตรัง	กันตัง	9202	452	สงขลา	สะเดา	9010



ลำดับ	จังหวัด	อำเภอ	รหัส อำเภอ
165	ศรีสะเกษ	ย่านตาขาว	9203
166	ศรีสะเกษ	ปะเหลียน	9204
167	ศรีสะเกษ	สิเกา	9205
168	ศรีสะเกษ	ห้วยยอด	9206
169	ศรีสะเกษ	วังวิเศษ	9207
170	ศรีสะเกษ	นาโยง	9208
171	ศรีสะเกษ	รัชฎา	9209
172	ศรีสะเกษ	หาดสำราญ	9210
173	ตราด	เมืองตราด	2301
174	ตราด	บ่อไร่	2304
175	ตราด	แหลมงอบ	2305
176	ตราด	เกาะกูด	2306
177	ตราด	เกาะช้าง	2307
178	ตาก	เมืองตาก	6301
179	ตาก	บ้านตาก	6302
180	ตาก	แม่ระมาด	6304
181	ตาก	ท่าสองยาง	6305
182	ตาก	แม่สอด	6306
183	ตาก	วังเจ้า	6309
184	นครนายก	เมืองนครนายก	2601
185	นครนายก	ปากพลี	2602
186	นครนายก	บ้านนา	2603
187	นครนายก	องครักษ์	2604
188	นครปฐม	เมืองนครปฐม	7301
189	นครปฐม	กำแพงแสน	7302
190	นครปฐม	นครชัยศรี	7303
191	นครปฐม	ดอนตูม	7304
192	นครปฐม	บางเลน	7305
193	นครปฐม	สามพราน	7306
194	นครปฐม	พุทธมณฑล	7307
195	นครพนม	เมืองนครพนม	4801
196	นครพนม	ปลาปาก	4802
197	นครพนม	ธาตุพนม	4805
198	นครพนม	เรณูนคร	4806

ลำดับ	จังหวัด	อำเภอ	รหัส อำเภอ
453	สงขลา	หาดใหญ่	9011
454	สงขลา	นาหม่อม	9012
455	สงขลา	บางกล่ำ	9014
456	สงขลา	สิงหนคร	9015
457	สงขลา	คลองหอยโข่ง	9016
458	สตูล	เมืองสตูล	9101
459	สตูล	ควนโดน	9102
460	สตูล	ควนกาหลง	9103
461	สตูล	ท่าแพ	9104
462	สตูล	ละงู	9105
463	สตูล	ทุ่งหว้า	9106
464	สมุทรปราการ	เมืองสมุทรปราการ	1101
465	สมุทรปราการ	บางบ่อ	1102
466	สมุทรปราการ	บางพลี	1103
467	สมุทรปราการ	พระประแดง	1104
468	สมุทรปราการ	พระสมุทรเจดีย์	1105
469	สมุทรปราการ	บางเสาธง	1106
470	สมุทรสงคราม	เมืองสมุทรสงคราม	7501
471	สมุทรสงคราม	บางคนที	7502
472	สมุทรสงคราม	อัมพวา	7503
473	สมุทรสาคร	เมืองสมุทรสาคร	7401
474	สมุทรสาคร	กระทุ่มแบน	7402
475	สมุทรสาคร	บ้านแพ้ว	7403
476	สระแก้ว	เมืองสระแก้ว	2701
477	สระแก้ว	คลองหาด	2702
478	สระแก้ว	วังน้ำเย็น	2704
479	สระแก้ว	เขาฉกรรจ์	2707
480	สระแก้ว	วังสมบูรณ์	2709
481	สระบุรี	เมืองสระบุรี	1901
482	สระบุรี	แก่งคอย	1902
483	สระบุรี	หนองแค	1903
484	สระบุรี	วิหารแดง	1904
485	สระบุรี	หนองแซง	1905
486	สระบุรี	หนองโดน	1908



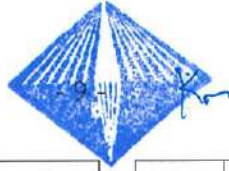
ลำดับ	จังหวัด	อำเภอ	รหัส อำเภอ
199	นครพนม	โพธิ์สวรรค์	4810
200	นครพนม	วังยาง	4812
201	นครราชสีมา	ครบุรี	3002
202	นครราชสีมา	เสิงสาง	3003
203	นครราชสีมา	จักราช	3006
204	นครราชสีมา	พิมาย	3015
205	นครราชสีมา	ห้วยแถลง	3016
206	นครราชสีมา	ปากช่อง	3021
207	นครราชสีมา	วังน้ำเขียว	3025
208	นครศรีธรรมราช	พรหมคีรี	8002
209	นครศรีธรรมราช	ลานสกา	8003
210	นครศรีธรรมราช	ฉวาง	8004
211	นครศรีธรรมราช	ท่าศาลา	8008
212	นครศรีธรรมราช	ทุ่งสง	8009
213	นครศรีธรรมราช	นาบอน	8010
214	นครศรีธรรมราช	ทุ่งใหญ่	8011
215	นครศรีธรรมราช	ลิขิต	8014
216	นครศรีธรรมราช	บางขัน	8017
217	นครศรีธรรมราช	ถ้ำพรหมรา	8018
218	นครศรีธรรมราช	นบพิตำ	8021
219	นครศรีธรรมราช	ช้างกลาง	8022
220	นครสวรรค์	บรรพตพิสัย	6005
221	นครสวรรค์	แม่เปิน	6014
222	นครสวรรค์	ชุมตาบง	6015
223	นนทบุรี	เมืองนนทบุรี	1201
224	นนทบุรี	บางกรวย	1202
225	นนทบุรี	บางใหญ่	1203
226	นนทบุรี	ปากเกร็ด	1206
227	นราธิวาส	เมืองนราธิวาส	9601
228	นราธิวาส	บาเจาะ	9603
229	นราธิวาส	ยี่งอ	9604
230	นราธิวาส	ระแงะ	9605
231	นราธิวาส	รือเสาะ	9606
232	นราธิวาส	ศรีสาคร	9607

ลำดับ	จังหวัด	อำเภอ	รหัส อำเภอ
487	สระบุรี	พระพุทธบาท	1909
488	สระบุรี	เสาไห้	1910
489	สระบุรี	มวกเหล็ก	1911
490	สระบุรี	เฉลิมพระเกียรติ	1913
491	สิงห์บุรี	บางระจัน	1702
492	สิงห์บุรี	ค่ายบางระจัน	1703
493	สิงห์บุรี	ท่าช้าง	1705
494	สุโขทัย	ศรีนคร	6408
495	สุพรรณบุรี	เมืองสุพรรณบุรี	7201
496	สุพรรณบุรี	เดิมบางนางบวช	7202
497	สุพรรณบุรี	ด่านช้าง	7203
498	สุพรรณบุรี	บางปลาม้า	7204
499	สุพรรณบุรี	ศรีประจันต์	7205
500	สุพรรณบุรี	สองพี่น้อง	7207
501	สุพรรณบุรี	สามชุก	7208
502	สุพรรณบุรี	อู่ทอง	7209
503	สุราษฎร์ธานี	เมืองสุราษฎร์ธานี	8401
504	สุราษฎร์ธานี	เกาะสมุย	8404
505	สุราษฎร์ธานี	เกาะพะงัน	8405
506	สุราษฎร์ธานี	ท่าชนะ	8407
507	สุราษฎร์ธานี	บ้านตาขุน	8409
508	สุราษฎร์ธานี	พนม	8410
509	สุราษฎร์ธานี	ท่าฉาง	8411
510	สุราษฎร์ธานี	บ้านนาสาร	8412
511	สุราษฎร์ธานี	บ้านนาเคียน	8413
512	สุราษฎร์ธานี	เคียนซา	8414
513	สุราษฎร์ธานี	เวียงสระ	8415
514	สุราษฎร์ธานี	พระแสง	8416
515	สุราษฎร์ธานี	พุนพิน	8417
516	สุราษฎร์ธานี	ชัยบุรี	8418
517	สุราษฎร์ธานี	วิภาวดี	8419
518	สุรินทร์	เมืองสุรินทร์	3201
519	สุรินทร์	ชุมพลบุรี	3202
520	สุรินทร์	จอมพระ	3204



ลำดับ	จังหวัด	อำเภอ	รหัส อำเภอ
233	นราธิวาส	สุคีริน	9609
234	นราธิวาส	สุโหงโโก-ลก	9610
235	นราธิวาส	สุโหงปาดี	9611
236	นราธิวาส	เจาะไอร้อง	9613
237	น่าน	เมืองน่าน	5501
238	น่าน	แม่จริม	5502
239	น่าน	บ้านหลวง	5503
240	น่าน	นาน้อย	5504
241	น่าน	ปัว	5505
242	น่าน	ท่าวังผา	5506
243	น่าน	ทุ่งช้าง	5508
244	น่าน	เชียงกลาง	5509
245	น่าน	นาหมื่น	5510
246	น่าน	สันติสุข	5511
247	น่าน	บ่อเกลือ	5512
248	น่าน	สองแคว	5513
249	น่าน	ภูเพียง	5514
250	น่าน	เฉลิมพระเกียรติ	5515
251	บึงกาฬ	บึงกาฬ	3808
252	บุรีรัมย์	เมืองบุรีรัมย์	3101
253	บุรีรัมย์	กระสัง	3103
254	บุรีรัมย์	ละหานทราย	3106
255	บุรีรัมย์	บ้านกรวด	3108
256	บุรีรัมย์	ลำปลายมาศ	3110
257	บุรีรัมย์	ปะคำ	3112
258	บุรีรัมย์	ห้วยราช	3116
259	บุรีรัมย์	โนนดินแดง	3120
260	บุรีรัมย์	บ้านด่าน	3121
261	บุรีรัมย์	เฉลิมพระเกียรติ	3123
262	ปทุมธานี	เมืองปทุมธานี	1301
263	ปทุมธานี	ธัญบุรี	1303
264	ปทุมธานี	หนองเสือ	1304
265	ปทุมธานี	ลาดหลุมแก้ว	1305
266	ปทุมธานี	สามโคก	1307

ลำดับ	จังหวัด	อำเภอ	รหัส อำเภอ
521	สุรินทร์	ปราสาท	3205
522	สุรินทร์	สนม	3208
523	สุรินทร์	ศีขรภูมิ	3209
524	สุรินทร์	สังขะ	3210
525	สุรินทร์	ลำควน	3211
526	สุรินทร์	สำโรงทาบ	3212
527	สุรินทร์	บัวเชด	3213
528	สุรินทร์	พนมดงรัก	3214
529	สุรินทร์	เขวาสินรินทร์	3216
530	สุรินทร์	โนนนารายณ์	3217
531	หนองคาย	ท่าบ่อ	4302
532	หนองคาย	สระใคร	4314
533	หนองคาย	เฝ้าไร่	4315
534	หนองบัวลำภู	โนนสัง	3903
535	หนองบัวลำภู	นาวัง	3906
536	อำนาจเจริญ	เมืองอำนาจเจริญ	3701
537	อำนาจเจริญ	ปทุมราชวงศา	3703
538	อำนาจเจริญ	พนา	3704
539	อำนาจเจริญ	ลืออำนาจ	3707
540	อุดรธานี	เมืองอุดรธานี	4101
541	อุดรธานี	กุดจับ	4102
542	อุดรธานี	หนองวัวซอ	4103
543	อุดรธานี	โนนสะอาด	4105
544	อุดรธานี	หนองหาน	4106
545	อุดรธานี	ทุ่งฝน	4107
546	อุดรธานี	ไชยวาน	4108
547	อุดรธานี	วังสามหมอ	4110
548	อุดรธานี	เพ็ญ	4119
549	อุดรธานี	สร้างคอม	4120
550	อุดรธานี	หนองแสง	4121
551	อุตรดิตถ์	เมืองอุตรดิตถ์	5301
552	อุตรดิตถ์	ตรอน	5302
553	อุตรดิตถ์	น้ำปาด	5304
554	อุตรดิตถ์	ฟากท่า	5305



ลำดับ	จังหวัด	อำเภอ	รหัส อำเภอ
267	ประจวบคีรีขันธ์	เมืองประจวบคีรีขันธ์	7701
268	ประจวบคีรีขันธ์	กุยบุรี	7702
269	ประจวบคีรีขันธ์	ทับสะแก	7703
270	ประจวบคีรีขันธ์	บางสะพาน	7704
271	ประจวบคีรีขันธ์	บางสะพานน้อย	7705
272	ประจวบคีรีขันธ์	ปราณบุรี	7706
273	ประจวบคีรีขันธ์	หัวหิน	7707
274	ประจวบคีรีขันธ์	สามร้อยยอด	7708
275	ปราจีนบุรี	นาดี	2503
276	ปราจีนบุรี	บ้านสร้าง	2506
277	ปราจีนบุรี	ศรีมโหสถ	2509
278	ปัตตานี	เมืองปัตตานี	9401
279	ปัตตานี	โลกโพธิ์	9402
280	ปัตตานี	ปะนาระ	9404
281	ปัตตานี	มายอ	9405
282	ปัตตานี	ทุ่งยางแดง	9406
283	ปัตตานี	สายบุรี	9407
284	ปัตตานี	ไม้แก่น	9408
285	ปัตตานี	ยะรัง	9410
286	ปัตตานี	แม่ลาน	9412
287	พระนครศรีอยุธยา	ท่าเรือ	1402
288	พระนครศรีอยุธยา	บางไทร	1404

ลำดับ	จังหวัด	อำเภอ	รหัส อำเภอ
555	อุดรดิตถ์	บ้านโคก	5306
556	อุดรดิตถ์	ทองแสนขัน	5309
557	อุทัยธานี	หนองขาหย่าง	6105
558	อุทัยธานี	บ้านไร่	6106
559	อุทัยธานี	ลานสัก	6107
560	อุบลราชธานี	ศรีเมืองใหม่	3402
561	อุบลราชธานี	โขงเจียม	3403
562	อุบลราชธานี	เขมราฐ	3405
563	อุบลราชธานี	เดชอุดม	3407
564	อุบลราชธานี	นาจะหลวย	3408
565	อุบลราชธานี	น้ำยืน	3409
566	อุบลราชธานี	บุณฑริก	3410
567	อุบลราชธานี	ตระการพืชผล	3411
568	อุบลราชธานี	กุศขำปูน	3412
569	อุบลราชธานี	ม่วงสามสิบ	3414
570	อุบลราชธานี	พิบูลมังสาหาร	3419
571	อุบลราชธานี	โพธิ์ไทร	3421
572	อุบลราชธานี	สำโรง	3422
573	อุบลราชธานี	สิรินธร	3425
574	อุบลราชธานี	ทุ่งศรีอุดม	3426
575	อุบลราชธานี	นาตาล	3430
576	อุบลราชธานี	เหล่าเสือโก้ก	3431
577	อุบลราชธานี	น้ำขุ่น	3433



กรมส่งเสริมการเกษตร  
เพื่อกลุ่มเกษตรกรพื้นที่เสี่ยงภัยต่ำ

1. **ข้อตกลงคุ้มครองและจำนวนเงินค่าสินไหมทดแทน:** ผู้รับประกันภัยให้ความคุ้มครองข้าวที่ปลูกในพื้นที่เพาะปลูกที่เอาประกันภัย และตกลงที่จะจ่ายค่าสินไหมทดแทนให้แก่ผู้เอาประกันภัยสำหรับข้าวซึ่งได้รับความเสียหายอันเนื่องมาจากภัยดังนี้
  - 1.1 หมวดความคุ้มครองที่ 1 ความเสียหายจากน้ำท่วมหรือฝนตกหนัก ภัยแล้ง ฝนแล้ง หรือฝนทิ้งช่วง ลมพายุหรือพายุไต้ฝุ่น ภัยอากาศหนาวหรือน้ำค้างแข็ง ลูกเห็บ ไฟไหม้ ภัยจากช้างป่า ซึ่งภัยดังกล่าวผู้ว่าราชการจังหวัดได้มีการประกาศเป็นเขตการให้ความช่วยเหลือผู้ประสบภัยพิบัติกรณีฉุกเฉิน ในระยะเวลาเอาประกันภัย โดยผู้รับประกันภัยจะจ่ายจำนวนเงินที่ตกลงกันคือ 1,260 บาทต่อไร่
  - 1.2 หมวดความคุ้มครองที่ 2 ความเสียหายจากศัตรูพืช หรือโรคระบาด ซึ่งภัยดังกล่าวผู้ว่าราชการจังหวัดได้มีการประกาศเป็นเขตการให้ความช่วยเหลือผู้ประสบภัยพิบัติกรณีฉุกเฉิน ในระยะเวลาเอาประกันภัย โดยผู้รับประกันภัยจะจ่ายจำนวนเงินที่ตกลงกันคือ 630 บาทต่อไร่
  - 1.3 ทั้งนี้จำนวนเงินความรับผิดชอบสูงสุดของผู้รับประกันภัยในข้อ 1.1 และ 1.2 รวมกันไม่เกิน 1,260 บาทต่อไร่
2. **ระยะเวลารอดคอย:** ระยะเวลา 7 วันแรกนับแต่วันที่คณะรัฐมนตรีมีมติให้ความเห็นชอบ โครงการฯ ผู้รับประกันภัยจะไม่จ่ายค่าสินไหมทดแทนให้แก่ผู้เอาประกันภัยในกรณีที่ข้าวนาปีที่เอาประกันภัยได้รับความเสียหายในระยะเวลารอดคอย
3. **วันที่เกิดความเสียหาย:** วันแรกที่เกิดภัยตามที่ระบุในแบบรายงานข้อมูลความเสียหายจริง เพื่อรับค่าสินไหมทดแทน (กษ.02 เพื่อการประกันภัย) หรือกรณีที่มีการประกาศเขตการให้ความช่วยเหลือผู้ประสบภัยพิบัติกรณีฉุกเฉินหลายครั้ง ให้ถือว่าวันแรกที่เกิดความเสียหายเป็นไปตามวันที่ที่ระบุไว้ในประกาศฉบับนั้น ๆ
4. **เงื่อนไขทั่วไปที่สำคัญ**
  - 4.1 **หลักฐานที่ใช้ในการพิจารณาจ่ายค่าสินไหมทดแทน:** ให้ผู้ถือกรมธรรม์ประกันภัยนำส่งข้อมูลที่ได้รับจากกรมส่งเสริมการเกษตรดังต่อไปนี้ให้ผู้รับประกันภัยเพื่อประกอบการพิจารณาจ่ายค่าสินไหมทดแทน
    - (1) ข้อมูลรายละเอียดเกษตรกรที่ขึ้นทะเบียนเกษตรกร (ทบก.) ที่ได้รับการปรับข้อมูลการเพาะปลูกข้าวนาปีจริงในปี 2564/65 จากข้อมูลทะเบียนเกษตรกร (ทบก.) ปี 2563/64 ให้เป็นปัจจุบัน โดยกรมส่งเสริมการเกษตร
    - (2) ข้อมูลรายละเอียดเกษตรกรที่ได้เอาประกันภัยตามกรมธรรม์ประกันภัยนี้และได้รับความเสียหายตามแบบรายงานข้อมูลความเสียหายจริง เพื่อรับค่าสินไหมทดแทน (กษ.02 เพื่อการประกันภัย) ที่ได้รับการรับรองจากคณะกรรมการให้ความช่วยเหลือผู้ประสบภัยพิบัติอำเภอ (ก.ช.ภ.อ.)



(3) ประกาศเขตการให้ความช่วยเหลือผู้ประสบภัยพิบัติกรณีฉุกเฉิน กรณีมีการประกาศเขตการให้ความช่วยเหลือผู้ประสบภัยพิบัติกรณีฉุกเฉินหลายครั้ง

## คปภ

### 4.2 การจ่ายค่าสินไหมทดแทน

(1) ผู้รับประกันภัยจะพิจารณาจ่ายค่าสินไหมทดแทนจากแบบรายงานข้อมูลความเสียหายจริงเพื่อรับค่าสินไหมทดแทน (ภษ.02 เพื่อการประกันภัย) ที่ได้รับการรับรองจากคณะกรรมการให้ความช่วยเหลือผู้ประสบภัยพิบัติอำเภอ (ก.ช.ภ.อ.) กับทะเบียนเกษตรกร (ทบก.) ที่ได้รับการปรับข้อมูลการเพาะปลูกข้าวนาปีจริงในปี 2564/65 จากข้อมูลทะเบียนเกษตรกร (ทบก.) ปี 2563/64 ให้เป็นปัจจุบัน โดยกรมส่งเสริมการเกษตร ตามหลักฐานจากผู้ถือกรรมสิทธิ์ประกันภัย ตามข้อ 4.1 หลักฐานที่ใช้ในการพิจารณาจ่ายค่าสินไหมทดแทน

(2) ผู้รับประกันภัยจะจ่ายค่าสินไหมทดแทนตามพื้นที่ที่ได้รับการให้ความเสียหายจริง ทั้งนี้ไม่เกินพื้นที่ที่เอาประกันภัยไว้ ภายใน 15 วันนับจากวันที่ผู้รับประกันภัยได้รับหลักฐานจากผู้ถือกรรมสิทธิ์ประกันภัย ตามข้อ 4.1 หลักฐานที่ใช้ในการพิจารณาจ่ายค่าสินไหมทดแทน โดยคณะกรรมการให้ความช่วยเหลือผู้ประสบภัยพิบัติอำเภอ (ก.ช.ภ.อ.) ได้รับรองความเสียหายและจะจ่ายเงินช่วยเหลือให้แก่ผู้เอาประกันภัยแล้ว ซึ่งผู้รับประกันภัยจะโอนเงินเข้าบัญชีของผู้เอาประกันภัยผ่านผู้ถือกรรมสิทธิ์ประกันภัย หากผู้รับประกันภัยไม่อาจจ่ายค่าสินไหมทดแทนให้แล้วเสร็จ ภายในกำหนดระยะเวลาข้างต้น ผู้รับประกันภัยจะรับผิดชอบใช้ดอกเบี้ยให้อีกในอัตราร้อยละ 15 ต่อปีของจำนวนเงินค่าสินไหมทดแทนที่ต้องจ่าย ทั้งนี้นับแต่วันที่ครบกำหนดชำระ

### 4.3 การประกันภัยต่ำกว่าจำนวนพื้นที่เพาะปลูก (ไร่) ทั้งหมดในแปลงที่แจ้งขึ้นทะเบียนเกษตรกร (ทบก.) ที่ได้รับการปรับข้อมูลการเพาะปลูกข้าวนาปีจริงในปี 2564/65 จากข้อมูลทะเบียนเกษตรกร (ทบก.) ปี 2563/64 ให้เป็นปัจจุบัน โดยกรมส่งเสริมการเกษตร

ในกรณีที่เกิดความเสียหายขึ้นและปรากฏว่าจำนวนพื้นที่เพาะปลูกที่เอาประกันภัยไว้ต่ำกว่าจำนวนพื้นที่เพาะปลูก (ไร่) ทั้งหมดในแปลงที่แจ้งขึ้นทะเบียนเกษตรกร (ทบก.) ที่ได้รับการปรับข้อมูลการเพาะปลูกข้าวนาปีจริงในปี 2564/65 จากข้อมูลทะเบียนเกษตรกร (ทบก.) ปี 2563/64 ให้เป็นปัจจุบัน โดยกรมส่งเสริมการเกษตร หรือต่ำกว่าจำนวนพื้นที่เพาะปลูกที่ยังคงเหลือจากความเสียหาย ให้ถือว่าผู้เอาประกันภัยเป็นผู้รับประกันภัยเองในส่วนที่แตกต่างกัน และในการคำนวณค่าสินไหมทดแทนผู้เอาประกันภัยต้องรับภาระส่วนเฉลี่ยความเสียหายไปตามส่วน โดยผู้รับประกันภัยจะชดใช้ค่าสินไหมทดแทนความเสียหายตามหลักการต่อไปนี้

ค่าสินไหมทดแทน = จำนวนเงินค่าสินไหมทดแทน/ไร่ คูณด้วย

$$\left\{ \frac{\text{จำนวนพื้นที่เพาะปลูกที่เอาประกันภัย} \times \text{พื้นที่เพาะปลูกที่ได้รับการให้ความเสียหาย}}{\text{จำนวนพื้นที่เพาะปลูก (ไร่) ทั้งหมดในแปลงที่แจ้งขึ้นทะเบียนปลูกข้าวนาปีจากทะเบียนเกษตรกร (ทบก.) ที่ได้รับการปรับข้อมูลการเพาะปลูกข้าวนาปีจริงในปี 2564/65 จากข้อมูลทะเบียนเกษตรกร (ทบก.) ปี 2563/64 ให้เป็นปัจจุบัน โดยกรมส่งเสริมการเกษตร หรือจำนวนพื้นที่เพาะปลูกที่ยังคงเหลือจากความเสียหาย}} \right\}$$



ตัวอย่าง : พื้นที่เพาะปลูกที่เอาประกันภัยเท่ากับ 21 ไร่  
 พื้นที่เพาะปลูกตามทะเบียนเกษตรกร (ทบก.) 30 ไร่  
 ที่ได้รับการปรับข้อมูลการเพาะปลูกในปี 2564/65 จากข้อมูลทะเบียนเกษตรกร (ทบก.) ปี 2563/64 ให้เป็นปัจจุบัน โดยกรมส่งเสริมการเกษตร  
 พื้นที่ที่ได้รับความเสียหายจากภัยน้ำท่วม 10 ไร่  
 เงินค่าสินไหมทดแทนที่จ่ายให้กับผู้เอาประกันภัยจะถูกเฉลี่ยเนื่องจากซื้อประกันภัยต่ำกว่า  
 พื้นที่เพาะปลูกจริงตามทะเบียนผู้ปลูกข้าว ดังนี้  
 สมมติว่า ความเสียหายที่เกิดขึ้นจากภัยน้ำท่วมที่ระบุในข้อตกลงคุ้มครองในช่วง

เพาะปลูก

$$\begin{aligned} \text{จำนวนเงินค่าสินไหมทดแทน} &= 1,260 \times (21 \times 10) \\ &= 267,600 \\ &= 8,820 \text{ บาท} \end{aligned}$$

กรณี que ผู้เอาประกันภัยมีพื้นที่เพาะปลูกมากกว่าจำนวนพื้นที่ที่ขอเอาประกันภัย หากผู้เอาประกันภัยพิสูจน์ได้ว่าพื้นที่ในส่วนที่เพิ่มเติมดังกล่าวได้สิทธิภายหลังจากวันที่ขอเอาประกันภัย ผู้รับประกันภัยจะไม่นำหลักการตามวรรคแรกมาใช้กับการเฉลี่ยการชดใช้ค่าสินไหมทดแทน

## 5. ผู้รับประกันภัย

### 5.1 บริษัท กรุงเทพประกันภัย จำกัด (มหาชน)

ที่อยู่ 25 อาคารกรุงเทพประกันภัย ถนนสาทรใต้ แขวงทุ่งมหาเมฆ เขตสาทร กรุงเทพฯ 10120  
 เว็บไซต์: [www.bangkokinsurance.com](http://www.bangkokinsurance.com)

### 5.2 บริษัท ไทยพานิชประกันภัย จำกัด (มหาชน)

ที่อยู่ 1122 อาคารเคทีไอทาวเวอร์ ถนนเพชรบุรีตัดใหม่ แขวงมักกะสัน เขตราชเทวี กรุงเทพฯ 10400  
 เว็บไซต์: [www.kpi.co.th](http://www.kpi.co.th)

### 5.3 บริษัท สม โปะ ประกันภัย (ประเทศไทย) จำกัด (มหาชน)

ที่อยู่ 990 อับดุลราฮิมเพลซ ชั้น 12, 14 ถนนพระราม 4 แขวงสีลม เขตบางรัก กรุงเทพฯ 10500  
 เว็บไซต์: [www.sompo.co.th](http://www.sompo.co.th)

### 5.4 บริษัท ทิพยประกันภัย จำกัด (มหาชน)

ที่อยู่ 1115 ถนนพระราม 3 แขวงช่องนนทรี เขตยานนาวา กรุงเทพฯ 10120  
 เว็บไซต์: [www.dhipaya.co.th](http://www.dhipaya.co.th)

### 5.5 บริษัท ไทยไพบูลย์ประกันภัย จำกัด (มหาชน)

ที่อยู่ 123 อาคารไทยประกันชีวิต ถนนรัชดาภิเษก แขวงดินแดง เขตดินแดง กรุงเทพฯ 10400  
 เว็บไซต์: [www.thaipai boon.com](http://www.thaipai boon.com)



- 5.6 บริษัท ไทยศรีประกันภัย จำกัด (มหาชน)  
ที่อยู่ 126/2 อาคารไทยศรี ถนนกรุงธนบุรี แขวงบางลำภูล่าง เขตคลองสาน กรุงเทพฯ 10600  
เว็บไซต์: [www.thaisri.com](http://www.thaisri.com)
- 5.7 บริษัท นวกิจประกันภัย จำกัด (มหาชน)  
ที่อยู่ 100/47-55, 90/3-6 อาคารสาทรนคร ชั้น 26 ถนนสาทรเหนือ แขวงสีลม เขตบางรัก กรุงเทพฯ 10500  
เว็บไซต์: [www.navakij.co.th](http://www.navakij.co.th)
- 5.8 บริษัท ประกันภัยไทยวิวัฒน์ จำกัด (มหาชน)  
ที่อยู่ 71 ถนนดินแดง แขวงสามเสนใน เขตพญาไท กรุงเทพฯ 10400  
เว็บไซต์: [www.thaivivat.co.th](http://www.thaivivat.co.th)
- 5.9 บริษัท ฟอลคอนประกันภัย จำกัด (มหาชน)  
ที่อยู่ 33/4 อาคารเอ เดอะไนน์ทาวเวอร์ ชั้น 24-25 ถนนพระราม 9 แขวงห้วยขวาง เขตห้วยขวาง กรุงเทพฯ 10310  
เว็บไซต์: [www.falconinsurance.co.th](http://www.falconinsurance.co.th)
- 5.10 บริษัท มิตรชยุ สุมิโต โม อินชัวร์รันซ์ จำกัด สาขาประเทศไทย  
ที่อยู่ 175 อาคารสาทรซิตี้ทาวเวอร์ ชั้น 14 ถนนสาทรใต้ แขวงทุ่งมหาเมฆ เขตสาทร กรุงเทพฯ 10120  
เว็บไซต์: [www.ms-ins.co.th](http://www.ms-ins.co.th)
- 5.11 บริษัท เมืองไทยประกันภัย จำกัด (มหาชน)  
ที่อยู่ 252 ถนนรัชดาภิเษก แขวงห้วยขวาง เขตห้วยขวาง กรุงเทพฯ 10310  
เว็บไซต์: [www.muangthaiinsurance.com](http://www.muangthaiinsurance.com)
- 5.12 บริษัท วิริยะประกันภัย จำกัด (มหาชน)  
ที่อยู่ 121/28, 121/65 อาคาร อาร์ เอส ทาวเวอร์ ถนนรัชดาภิเษก แขวงดินแดง เขตดินแดง กรุงเทพฯ 10400  
เว็บไซต์: [www.viriyah.co.th](http://www.viriyah.co.th)
- 5.13 บริษัท สิ้นมั่นคงประกันภัย จำกัด (มหาชน)  
ที่อยู่ 313 ถนนศรีนครินทร์ แขวงหัวหมาก เขตบางกะปิ กรุงเทพฯ 10240  
เว็บไซต์: [www.smk.co.th](http://www.smk.co.th)
- 5.14 บริษัท อากเนย์ประกันภัย จำกัด (มหาชน)  
ที่อยู่ 315 อาคารอากเนย์ ชั้น G - 7 ถนนสีลม แขวงสีลม เขตบางรัก กรุงเทพฯ 10500  
เว็บไซต์: [www.seic.co.th](http://www.seic.co.th)



5.15 บริษัท แอกซ่าประกันภัย จำกัด (มหาชน)

ที่อยู่ อาคารลุมพินีทาวเวอร์ ชั้น 23 1168/67 ถนนพระราม 4 แขวงทุ่งมหาเมฆ เขตสาทร กรุงเทพฯ  
10120

เว็บไซต์: [www.axa.co.th](http://www.axa.co.th)

5.16 บริษัท แอลเอ็มจี ประกันภัย จำกัด (มหาชน)

ที่อยู่ ชั้น 14-15, 17 และ 19 อาคารจัสมินซิตี เลขที่ 2 ซอยสุขุมวิท 23 ถนนสุขุมวิท แขวงคลองเตย  
เหนือ เขตวัฒนา กรุงเทพฯ 10110

เว็บไซต์: [www.lmginsurance.co.th](http://www.lmginsurance.co.th)

ส่วนเงื่อนไขและข้อความอื่น ๆ ให้เป็นไปตามกรมธรรม์ประกันภัย  
หากมีข้อสงสัยเกี่ยวกับกรมธรรม์ประกันภัยนี้ สามารถติดต่อสอบถามได้ที่ Call Center  
สมาคมประกันวินาศภัยไทย 061 395 9000 หรือ 061 404 4422



ชื่อ-ที่อยู่บริษัท  
อัครเบียร์ประกันภัย

สำหรับกรมธรรม์ประกันภัยข้าวนาปี ปีการผลิต 2564  
เพื่อกลุ่มเกษตรกรพื้นที่เสี่ยงภัยต่ำ

ข้อตกลงคุ้มครอง	จำนวนเงินเอาประกันภัย	เบี้ยประกันภัย พื้นที่เสี่ยงภัยต่ำ
หมวดความคุ้มครองที่ 1 ความเสียหายจากน้ำท่วมหรือ ฝนตกหนัก ภัยแล้ง ฝนแล้ง หรือฝนทิ้งช่วง ลมพายุหรือ พายุไต้ฝุ่น ภัยอากาศหนาวหรือน้ำค้างแข็ง ลูกเห็บ ไฟไหม้ ภัยจากช้างป่า	1,260 บาทต่อไร่	55 บาทต่อไร่
หมวดความคุ้มครองที่ 2 ความเสียหายจากศัตรูพืช หรือ โรคระบาด	630 บาทต่อไร่	

หมายเหตุ: เบี้ยประกันภัยนี้ไม่รวมอากรแสตมป์และภาษีมูลค่าเพิ่ม